

Agrieng.org



سازمان نظام مهندسی کشاورزی و منابع طبیعی جمهوری اسلامی ایران
Agricultural and Natural Resources Engineering Organization of IRAN



"سال رونق تولید"

- خانه
- معرفی
- تخصص ها و مهارت ها
- سازمان های استانی
- انتشارات
- مسدوق تعاون و رفاه
- ارتباط با ما
- دنبال چه موضوعی هستید؟

- فیز خدمات الکترونیکی سازمان
- عضویت اشخاص حقیقی و حقوقی
- تشخیص صلاحیت و رتبه بندی و پروانه اشتغال
- ارجاع کار کارشناسی اعضای سازمان
- مدیریت جامع خدمات آموزشی
- مراکز خدمات کشاورزی غیردولتی
- صدور مجوز واحدهای تولیدی و خدماتی (پنجره واحد)
- استعلامات منابع طبیعی
- صدور مجوز شهرک های کشاورزی

ورود به سامانه

بخشنامه وزارت جهاد کشاورزی مبنی بر اجرای تبصره «۳» ماده (۸۳) آیین نامه اجرایی

بخشنامه معاونت توسعه مدیریت و منابع وزارت جهاد کشاورزی مبنی بر اجرای تبصره «۳» ماده (۸۳) آیین نامه اجرایی

تعرفه خدمات فنی و مهندسی بخش کشاورزی
(غیردولتی)

راهنمای استفاده از سامانه ارجاع کار سازمان نظام مهندسی کشاورزی و منابع طبیعی

درخواست ملاقات مردمی با رییس سازمان مرکزی

ایفوقر اف

اخبار ملی

اعضای سازمان نظام مهندسی و کارشناسان کشاورزی به ابزارهای فتاورانه نوین ارتباطی و خدماتی دانش بنیان مجهز می شوند

14 بهمن 1398

خبرنامه الکترونیکی سازمان نظام مهندسی کشاورزی و منابع طبیعی کشور (دی ماه ۹۸) منتشر شد



14 بهمن 1398



سانکا

(سازمان نظام مهندسی کشاورزی و منابع طبیعی الکترونیک)

سیستم یکپارچه ی خدمات الکترونیک

(عضویت ، رتبه بندی و ارجاع کار)

Q | بانک اطلاعات عوامل فنی و اجرایی
(حقیقی و حقوقی)

Q | لیست کارشناسان ماده ی ۳۲

📄 | ثبت و رهگیری درخواست انجام کار
(از سوی بهره برداران حقیقی و حقوقی)

📄 | ثبت و رهگیری درخواست شهرک های کشاورزی
(از سوی بهره برداران حقیقی و حقوقی)

📄 | قوانین و مقررات ، فرم ها و تعرفه ها

📄 | مشاهده آرشیو

اخبار و اطلاعیه ها



اعضاء و کارمندان محترم سازمان نظام مهندسی کشاورزی و منابع طبیعی ، لطفا به منظور استفاده از سیستم ، با نام کاربری و رمز عبور خود وارد شوید.

i قابل توجه اعضا

چنانچه در سامانه ی قدیمی سازمان عضو بوده اید با رمز عبور قبلی خود وارد سیستم شوید.

نام کاربری

اعضای حقیقی : کدملی / اعضای حقوقی : شناسه ملی

رمز عبور

🔄 207282

کد امنیتی

👉 | ورود

یا

🔒 | رمز عبور خود را فراموش کرده ام

👤 | ثبت نام (مقاضیان عضویت)



سانکا

(سازمان نظام مهندسی کشاورزی و منابع طبیعی الکترونیک)

سیستم یکپارچه ی خدمات الکترونیکی

(عضویت ، رتبه بندی و ارجاع کار)

بانک اطلاعات عوامل فنی و اجرایی
(حقیقی و حقوقی)

لیست کارشناسان ماده ی ۳۲

ثبت و رهگیری درخواست انجام کار
(از سوی بهره برداران حقیقی و حقوقی)

ثبت و رهگیری درخواست شهرک های کشاورزی
(از سوی بهره برداران حقیقی و حقوقی)

قوانین و مقررات ، فرم ها و تعرفه ها

مشاهده آرشیو

اخبار و اطلاعیه ها

اعضاء و کارمندان محترم سازمان نظام مهندسی کشاورزی و منابع طبیعی ، لطفا به منظور استفاده از سیستم ، با نام کاربری و رمز عبور خود وارد شوید.

قابل توجه اعضا

چنانچه در سامانه ی قدیمی

نام کاربری

اعضای حقیقی : کدملی / اعضای حقوقی :

رمز عبور

207282

کد امنیتی

ثبت و پیگیری
درخواست مجوز
تاسیس شهرک
کشاورزی توسط
متقاضی -
درج اطلاعات
شناسنامه ای و محل
سکونت توسط متقاضی



سانکا

(سازمان نظام مهندسی کشاورزی و منابع طبیعی الکترونیک)
سیستم یکپارچه ی خدمات الکترونیکی
(عضویت ، رتبه بندی و ارجاع کار)

فرم ثبت و رهگیری درخواست

درخواست جدید
 رهگیری درخواست

حقیقی / حقوقی

* شخصیت

انتخاب--

* استان محل سکونت

* کدملی/شناسه ملی

ثبت

🏠 | بازگشت

نگارش ۱۴۰۳
شهریورماه ۱۳۹۸
طراحی و تولید : شرکت مهندسی رز اندیشه هوشمند

ثبت درخواست
جدید توسط
متقاضی

پیگیری درخواست
توسط متقاضی

پس از ثبت اطلاعات این صفحه و زدن دکمه "ثبت و ذخیره"، اطلاعات در کار قابل سازمان نظام مهندسی کشاورزی و منابع طبیعی استان قابل رویت و جستجو می باشد و ادامه فرآیند تکمیل مدارک از استان پیگیری گردد.

فرم ثبت نام متقاضی

مشخصات فردی

نام خانوادگی *

نام *

تاریخ تولد *

کدملی *

رشته تحصیلی

جنسیت *

مقطع تحصیلی

شهرستان *

استان *

تلفن همراه *

تلفن ثابت *

آدرس پستی *

کد پستی *

پست الکترونیک

تایید و ذخیره

🔍 | بازگشت



سازنکا
(سازمان نظام مهندسی کشاورزی و منابع طبیعی الکترونیک)
سیستم یکپارچه ی خدمات الکترونیک
(شهرک های کشاورزی)

در این مرحله می توانید اطلاعات مربوط به شهرک کشاورزی را درج نمایید.

این مرحله توسط استان نیز قابل انجام است

ثبت درخواست شهرک های گلخانه - کاربر تستی

<input type="text" value="شهرک واگذاری"/>		<input type="text" value="کاربر تستی"/>	<input type="text" value="مقاضی *"/>
<input type="text" value="شهرستان محل اجرا *"/>		<input type="text" value="بخش محل اجرا *"/>	<input type="text" value="موقعیت جغرافیایی محل شهرک *"/>
<input type="text" value="شهر *"/>	<input type="text" value="روستا *"/>	<input type="text" value="استان محل اجرا *"/>	<input type="text" value="بخش محل اجرا *"/>
<input type="text" value="شهر محل اجرا *"/>	<input type="text" value="روستا محل اجرا *"/>	<input type="text" value="دهستان محل اجرا *"/>	<input type="text" value="نشانی شهرک *"/>
<input type="text" value="تلفن همراه *"/>	<input type="text" value="پست الکترونیک *"/>		<input type="text" value="توضیحات"/>

تایید و ذخیره

بازگشت



پس از ثبت و ذخیره اطلاعات شهرک، کد رهگیری به منظور پیگیری درخواست نمایش داده میشود که برای ورود و پیگیری از سامانه کاربرد دارد.


سانکا
 (سازمان نظام مهندسی کشاورزی و منابع طبیعی الکترونیک)
 سیستم یکپارچه ی خدمات الکترونیکی
 (عضویت ، رتبه بندی و ارجاع کار)

رسید ثبت درخواست
 متقاضی گرامی
 درخواست شما با موفقیت و با کد رهگیری ۵۰۰۶۲ ثبت گردید.

[بازگشت](#)

نگارش ۱۴۰۳
 شهریورماه ۱۳۹۸
 طراحی و تولید : شرکت مهندسی رز اندیشه هوشمند

فرم ثبت نام متقاضی

مشخصات فردی

نام *	امیر	نام خانوادگی *	تستی شهرک
کدملی *	۰۰۸۱۴۱۴۷۱۴	تاریخ تولد *	

الزامی و غیر تکراری
۱۰ رقم می باشد
کاراکتر مجاز : اعداد

کدملی وارد شده تکراری می باشد

اگر با پیغام کد ملی تکراری مواجه شدید،
یعنی اطلاعات متقاضی قبلا ثبت شده است
و از طریق کارتابل استان باقی مراحل
قابل انجام است.

جنسیت *	--انتخاب--	رشته تحصیلی	--انتخاب--
مقطع تحصیلی	--انتخاب--		

اطلاعات محل سکونت

استان *	--انتخاب--	شهرستان *	--انتخاب--
تلفن ثابت *		تلفن همراه *	
کد پستی *		آدرس پستی *	
پست الکترونیک			

تایید و ذخیره



سانکا

(سازمان نظام مهندسی کشاورزی و منابع طبیعی الکترونیک)

سیستم یکپارچه ی خدمات الکترونیکی

(عضویت ، رتبه بندی و ارجاع کار)

بانک اطلاعات عوامل فنی و اجرایی
(حقیقی و حقوقی)

لیست کارشناسان ماده ی ۳۲

محل ورود همکاران سازمان نظام
مهندسی کشاورزی و مدیران شعب شهرک
های کشاورزی استانها

از سوی بهره برداران حقیقی و حقوقی

قوانین و مقررات ، فرم ها و تعرفه ها

مشاهده آرشیو

اخبار و اطلاعیه ها



اعضاء و کارمندان محترم سازمان نظام مهندسی کشاورزی و منابع طبیعی ، لطفا به منظور استفاده از سیستم ، با نام کاربری و رمز عبور خود وارد شوید.

قابل توجه اعضا

چنانچه در سامانه ی قدیمی سازمان عضو بوده اید با رمز عبور قبلی خود وارد سیستم شوید.

نام کاربری

اعضای حقیقی : کدملی / اعضای حقوقی : شناسه ملی

رمز عبور

705034

کد امنیتی

ورود

یا

رمز عبور خود را فراموش کرده ام

ثبت نام (متقاضیان عضویت)



جستجو



راهنما

ثبت درخواست

ورود به مرحله

تکمیل اطلاعات

تعداد پرونده در این مرحله : ۶۳

ورود به مرحله

بررسی کارشناس استان

تعداد پرونده در این مرحله : ۲

ورود به مرحله

بررسی رئیس سازمان استان

تعداد پرونده در این مرحله : ۱

ورود به مرحله

چاپ مجوز

تعداد پرونده در این مرحله : ۷

ورود به مرحله

نظارت شرکت شهرک ها

تعداد پرونده در این مرحله : ۰

ورود به مرحله

منوی سیستم

صفحه اصلی

زیرسیستم عضویت

زیرسیستم رتبه بندی

زیرسیستم ارجاع کار

زیرسیستم شهرک های کشاورزی

شهرک گلخانه

مراحل فرآیند شهرک گلخانه

جستجو

استان اجرای طرح	--انتخاب--	شهرستان اجرای طرح	--انتخاب--
نام	بخشی از آن	نام خانوادگی	بخشی از آن
کد ملی			
نام شرکت / موسسه	بخشی از آن	شناسه ملی	
کد رهگیری			

جستجو

ردیف	متقاضی	کد ملی	کد رهگیری	مرحله	وضعیت

منوی سیستم

صفحه اصلی

زیرسیستم عضویت

زیرسیستم رتبه بندی

زیرسیستم ارجاع کار

زیرسیستم شهرک های کشاورزی

...

راهنما

از منو جستجو میتوانید درخواست های شهرک کشاورزی را جستجو و

جزئیات آنرا مشاهده فرمایید

ثبت درخواست

تکمیل اطلاعات

ورود به مرحله

ظ تعداد پرونده در این مرحله : ۱۱۳

ورود به مرحله



جستجو



راهنما

ثبت درخواست

ورود به مرحله

تعداد پرونده در این مرحله : ۶۳

تکمیل اطلاعات

ورود به مرحله

تعداد پرونده در این مرحله : ۲

بررسی کارشناس استان

ورود به مرحله

تعداد پرونده در این مرحله : ۱

بررسی رئیس سازمان استان

ورود به مرحله

تعداد پرونده در این مرحله : ۷

چاپ مجوز

ورود به مرحله

تعداد پرونده در این مرحله : ۰

نظارت شرکت شهرک ها

ورود به مرحله

منوی سیستم

صفحه اصلی

زیرسیستم عضویت

زیرسیستم رتبه بندی

زیرسیستم ارجاع کار

زیرسیستم شهرک های کشاورزی

شهرک گلخانه

متقاضی حقیقی یا حقوقی که اطلاعات شناسایی را در مراحل قبل به عنوان بهره بردار ثبت کرده است، جستجو نموده و درخواست شهرک وی را ثبت می نمایم

فرم ثبت درخواست

دقت
ابتدا نسبت به یافتن متقاضی از بانک اطلاعاتی بهره برداران اقدام نماید.
در صورت یافت نشدن ایشان نسبت به ثبت ایشان از منوی مدیریت بهره برداران اقدام نمائید.

متقاضی حقوقی
متقاضی حقیقی

- منوی سیستم
- صفحه اصلی
- زیرسیستم عضویت
- زیرسیستم رتبه بندی
- زیرسیستم ارجاع کار
- زیرسیستم شهرک های کشاورزی

استان محل سکونت: --انتخاب--
شهرستان محل سکونت: --انتخاب--
نام خانوادگی:
بخشی از آن:

نام:
بخشی از آن:

کدملی:
بخشی از آن:

جستجو

مشاهده	شهرستان	استان	کدملی	نام و نام خانوادگی	انتخاب	ردیف
	ارومیه	آذربایجان غربی	<input type="text"/>	<input type="text"/>	<input checked="" type="radio"/>	۱

فرم تقاضای پروانه تاسیس شهرک کشاورزی - عضو حقیقی

* موقعیت جغرافیایی شهرک گلخانه روستا شهر

شهرک واگذاری

شهرک واگذاری

شهرک خصوصی

* استان --انتخاب--

* شهرستان --انتخاب--

* بخش --انتخاب--

* شهر --انتخاب--

* دهستان --انتخاب--

* روستا --انتخاب--

* نشانی شهرک

تلفن

بدون پیش شماره

* تلفن همراه

ترجیحا شماره ای که شبکه های اجتماعی (Telegram , whats app , ...) بر آن فعال باشد

* پست الکترونیک

توضیحات

تایید و ذخیره

نوع شهرک مورد تقاضا را انتخاب و بقیه فیلدها را تکمیل نموده ، ثبت و ذخیره را می زنیم تا درخواست وارد مرحله "تکمیل اطلاعات" گردد.



جستجو



راهنما

ثبت درخواست

ورود به مرحله

تکمیل اطلاعات

تعداد پرونده در این مرحله : ۶۳

ورود به مرحله

بررسی کارشناس استان

تعداد پرونده در این مرحله : ۲

ورود به مرحله

بررسی رئیس سازمان استان

تعداد پرونده در این مرحله : ۱

ورود به مرحله

چاپ مجوز

تعداد پرونده در این مرحله : ۷

ورود به مرحله

نظارت شرکت شهرک ها

تعداد پرونده در این مرحله : ۰

ورود به مرحله

منوی سیستم

صفحه اصلی

زیرسیستم عضویت

زیرسیستم رتبه بندی

زیرسیستم ارجاع کار

زیرسیستم شهرک های کشاورزی

شهرک گلخانه

درخواست ها

منوی سیستم

صفحه اصلی

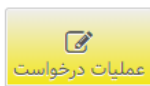
زیرسیستم عضویت

زیرسیستم رتبه بندی

زیرسیستم ارجاع کار

زیرسیستم شهرک های کشاورزی

در مرحله تکمیل اطلاعات، متقاضی مدنظر را انتخاب کرده و
عملیات درخواست را میزنیم



جستجو

Excel

تاریخ درخواست	شهرستان	استان	کدملی/شناسه ملی	متقاضی	رد رهگیری	انتخاب
					۵۰۰۷۵	۱
					۵۰۰۷۴	۲
					۵۰۰۷۳	۳
					۵۰۰۷۲	۴
					۵۰۰۷۱	۵
					۵۰۰۷۰	۶
					۵۰۰۶۹	۷
					۵۰۰۶۸	۸
					۵۰۰۶۷	۹
					۵۰۰۶۶	۱۰
					۵۰۰۶۵	۱۱
					۵۰۰۶۴	۱۲
					۵۰۰۶۳	۱۳
					۵۰۰۶۲	۱۴
					۵۰۰۶۱	۱۵
					۸۰۰۶۰	۱۶

مدارک و مستندات الکترونیکی

مشخصات واحد

افزودن نقاط UTM

تأیید نهایی

منوی سیستم

صفحه اصلی

< زیرسیستم عضویت

< زیرسیستم رتبه بندی

< زیرسیستم ارجاع کار

< زیرسیستم شهرک های کشاورزی

در مرحله تکمیل مدارک، تمامی مدارک و تب ها تکمیل گردند

مدارک و مستندات الکترونیکی

یا توجه به نوع شهرک
درخواستی (خصوصی یا
واگذاری) مدارک و مستندات
آپلود گردد



مدارک و مستندات مورد نیاز عبارتند از :

- ۱ - ۰ کروکی (با مختصات UTM) - شهرک واگذاری
- ۲ - تصویر رنگی صفحه اول شناسنامه
- ۳ - تصویر رنگی کارت ملی
- ۴ - گزارش امکان سنجی و طرح تفصیلی
- ۵ - معرفی نامه کتبی متقاضی از سوی شعبه شرکت شهرک های استان به سازمان استان
- ۶ - موافقت نامه کمیسیون ماده ۲

انتخاب	نوع فایل	توضیحات	تاریخ بارگذاری	دانلود
--------	----------	---------	----------------	--------

مشخصات واحد

افزودن نقاط UTM

تأیید نهایی

منوی سیستم

صفحه اصلی

زیرسیستم عضویت

زیرسیستم رتبه بندی

زیرسیستم ارجاع کار

زیرسیستم شهرک های کشاورزی

مدارک و مستندات الکترونیکی



**یا توجه به نوع شهرک
درخواستی (خصوصی یا
واگذاری) مدارک و مستندات
آپلود گردد**

مدارک و مستندات مورد نیاز عبارتند از :

- ۱ - تصویر رنگی صفحه اول شناسنامه
- ۲ - تصویر رنگی کارت ملی
- ۳ - ۰۰ - تعهدنامه محضری محیط زیست و فعالیتهای کشاورزی (شهرک خصوصی)
- ۴ - ۰۰ - سایت پلان تایید شده توسط مهندس مشاور ذیصلاح (شهرک خصوصی)
- ۵ - ۰۰ - سند مالکیت زمین (شهرک خصوصی)
- ۶ - ۰۰ - طرح توجیه فنی، اقتصادی و مالی تهیه شده توسط مشاور رتبه یک (شهرک خصوصی)
- ۷ - ۰۰ - نتیجه آزمایش خاک (در صورت کشت خاکی) (ممهور به مهر آزمایشگاه) (شهرک خصوصی)
- ۸ - ۰۰ - نتیجه آزمایش کیفی آب (ممهور به مهر آزمایشگاه) (شهرک خصوصی)
- ۹ - ۰۰ - پروانه بهره برداری و یا حق آبه از منابع آبی پایدار (شهرک خصوصی)
- ۱۰ - ۰۰ - گزارش بازدید کارشناس سازمان نظام مهندسی کشاورزی و تهیه کروکی (با مختصات UTM) -شهرک خصوصی

انتخاب	نوع فایل	توضیحات	تاریخ بارگذاری	دانلود
--------	----------	---------	----------------	--------

مشخصات واحد

افزودن نقاط UTM

تائید نهایی

مشخصات واحد

مشخصات شهرک نیز بر اساس
مستندات ارائه شده، تکمیل و
ذخیره گردد.

<input type="text"/>	مساحت کل (مترمربع)
<input type="text"/>	سطح مفید واحدهای تولیدی (مترمربع)
<input type="text" value="کشت خاک"/>	نوع بستر کشت
<input type="text"/>	میزان تخصیص آب (لیتر بر ثانیه)
<input type="text" value="چاه"/>	نحوه تامین آب
<input type="text"/>	مصرف برق (کیلووات ساعت)
<input type="text"/>	مصرف گاز (مترمکعب)
<input type="text"/>	شماره پروانه بهره برداری آب
<input type="text"/>	شماره نامه استعلام از اداره گاز
<input type="text"/>	اشتغال (نفر)
<input type="text"/>	تعداد واحد های تولیدی
<input type="text"/>	مساحت استخر ذخیره آب (متر مکعب)
<input type="text"/>	مساحت دفتر کار (متر مربع)
<input type="text"/>	مساحت نگهداری (متر مربع)

درج محصولات پیشنهادی

افزودن محصول پیشنهادی

تایید

صفحه اصلی

- زیرسیستم عضویت
- زیرسیستم رتبه بندی
- زیرسیستم ارجاع کار
- زیرسیستم شهرک های کشاورزی

افزودن

افزودن نقاط UTM

به تعداد مورد نیاز امکان درج نقاط و مشاهده پهنه شهرک بر روی نقشه وجود دارد.

X UTM *

Y UTM *

زون *

حذف

مشاهده بر نقشه



تایید



جستجو



راهنما

ثبت درخواست

ورود به مرحله

تکمیل اطلاعات

تعداد پرونده در این مرحله : ۶۳

ورود به مرحله

بررسی کارشناس استان

تعداد پرونده در این مرحله : ۲

ورود به مرحله

بررسی رئیس سازمان استان

تعداد پرونده در این مرحله : ۱

ورود به مرحله

چاپ مجوز

تعداد پرونده در این مرحله : ۷

ورود به مرحله

نظارت شرکت شهرک ها

تعداد پرونده در این مرحله : ۰

ورود به مرحله

منوی سیستم

صفحه اصلی

زیرسیستم عضویت

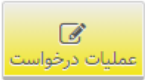
زیرسیستم رتبه بندی

زیرسیستم ارجاع کار

زیرسیستم شهرک های کشاورزی

شهرک گلخانه

درخواست ها



عملیات درخواست

جستجو

Excel

انتخاب	کد رهگیری	متقاضی	کدملی/شناسه ملی	استان	شهرستان	تاریخ درخواست
<input type="radio"/>	۵۰۱۱۲	روح اله کرم زاده	۴۲۷۰۰۸۰۲۴۸	زنجان	ابهر	۱۳۹۸/۱۱/۰۲
<input type="radio"/>	۵۰۰۰۱	سعید حاجی علیانی	۳۲۵۶۷۳۶۰۶۸	کرمانشاه	کرمانشاه	۱۳۹۸/۱۰/۱۰
<input type="radio"/>	۵۰۰۴۲	خدمات فنی ومهندسی کشاورزی بیلاق سبز	۱۰۳۸۰۳۷۳۰۴۸	خراسان رضوی	بینالود	۱۳۹۸/۱۰/۰۷
<input type="radio"/>	۵۰۰۰۰	محمدرضا طاهری	۰۰۲۰۲۰۴۹۹۱	آذربایجان شرقی	آذرشهر	۱۳۹۸/۱۰/۰۱

نمایش ۱ الی ۴ از ۴ رکورد

اولین قبلی ۱ بعدی آخرین

مشاهد در خواستها توسط کارشناس استان و انتخاب درخواست بریا بررسی مدارک و مستندات تکمیل شده در مرحله قبل.

فرآیند شهرک گلخانه مرحله بررسی کارشناس استان

خانه < فرآیند شهرک گلخانه < مرحله بررسی کارشناس استان

مشاهده پرونده متقاضی

مشاهده پرونده ی متقاضی

مشاهده مراحل گردش درخواست

لیست استعلامات

استعلام جدید

مشخصات واحد

افزودن نقاط UTM

مشاهده پرونده و مستندات

اعلام نتیجه ی بررسی

منوی سیستم

صفحه اصلی

زیرسیستم عضویت

زیرسیستم رتبه بندی

زیرسیستم ارجاع کار

زیرسیستم شهرک های کشاورزی

نام شرکت / موسسه : خدمات فنی ومهندسی کشاورزی بیلاق سبز
 تاریخ ثبت : ۱۳۸۳/۰۶/۲۶
 آدرس پستی : اب وبرق خیابان ارشاد ارشاد۱۱پلاک ۳۶ واحد ۴
 پست الکترونیک:
 تلفن مدیرعامل : ۰۹۱۵۵۲۱۴۲۵۴

نوع شرکت : تعاونی
 استان : خراسان رضوی
 نام مدیرعامل : علی

شناسه ملی : ۱۰۳۸۰۳۷۳۰۴۸
 شهرستان : بینالود
 کد پستی : ۹۱۷۸۱۳۴۷۷۹
 نام خانوادگی مدیرعامل:

شماره ثبت : ۲۱۸۱۷
 تلفن تماس : ۰۵۱۳۸۶۸۶۰۱۴
 کد ملی مدیرعامل : توانایی مروی

ردیف	کد رهگیری	تاریخ درخواست	استان	شهرستان	فرآیند	مرحله	گروه فعالیت	رشته فعالیت	وضعیت
------	-----------	---------------	-------	---------	--------	-------	-------------	-------------	-------

مشاهده گزارش از اطلاعات بهره بردار و
درخواست

مشاهده پرونده ی متقاضی

مشاهده مراحل گردش درخواست

مشاهده مراحل گردش درخواست

ردیف	مرحله	تاریخ تکمیل	تکمیل کننده	توضیحات	نتیجه ی مرحله	مستند ضمیمه
۱	ثبت درخواست	۱۳۹۸/۱۰/۰۷			تأیید شد	
۲	تکمیل اطلاعات	۱۳۹۸/۱۱/۰۲	طرقبه شانديز		تأیید شد	
۳	تکمیل اطلاعات	۱۳۹۸/۱۱/۱۲	طرقبه شانديز		تأیید شد	

لیست استعلامات

استعلام جدید

مشخصات واحد

افزودن نقاط UTM

مشاهده پرونده و مستندات

اعلام نتیجه ی بررسی

منوی سیستم

صفحه اصلی

زیرسیستم عضویت

زیرسیستم رتبه بندی

زیرسیستم ارجاع کار

زیرسیستم شهرک های کشاورزی

فرآیند شهرک گلخانه مرحله بررسی کارشناس استان

خانه > فرآیند شهرک گلخانه > مرحله بررسی کارشناس استان

مشاهده پرونده ی متقاضی

مشاهده مراحل گردش درخواست

مشاهده لیست استعلامات (در صورت لزوم)

لیست استعلامات

ردیف	مرحله	تاریخ استعلام	شماره استعلام	مرجع	تاریخ پاسخ	شماره پاسخ	نتیجه استعلام	مستندات ضمیمه
------	-------	---------------	---------------	------	------------	------------	---------------	---------------

استعلام جدید

مشخصات واحد

افزودن نقاط UTM

مشاهده پرونده و مستندات

اعلام نتیجه ی بررسی

منوی سیستم

صفحه اصلی

زیرسیستم عضویت

زیرسیستم رتبه بندی

زیرسیستم ارجاع کار

زیرسیستم شهرک های کشاورزی

مشاهده پرونده ی متقاضی

مشاهده مراحل گردش درخواست

لیست استعلامات

درج استعلامات در صورت لزوم

استعلام جدید

<input type="text"/>	تاریخ استعلام	<input type="text"/>	شماره استعلام
<input type="text"/>			مرجع استعلام
<input type="text"/>	تاریخ پاسخ	<input type="text"/>	شماره پاسخ
<input type="text"/>			خلاصه نتیجه ی استعلام
<input type="text"/>		<input type="text"/>	مستندات ضمیمه
		No file chosen <input type="button" value="Choose File"/>	
<p>راهنما : در صورتیکه مستندات ضمیمه بیش از یک فایل می باشد ، آنها را در قالب یک فایل فشرده ارسال نمایید.</p>			
			<input type="button" value="ثبت نتیجه"/>

مشخصات واحد

افزودن نقاط UTM

مشاهده پرونده و مستندات

اعلام نتیجه ی بررسی

منوی سیستم

صفحه اصلی

زیرسیستم عضویت

زیرسیستم رتبه بندی

زیرسیستم ارجاع کار

زیرسیستم شهرک های کشاورزی

مشاهده پرونده ی متقاضی

مشاهده مراحل گردش درخواست

لیست استعلامات

استعلام جدید

مشخصات واحد

☐ زیرسیستم شهرک های کشاورزی >

مشاهده، اصلاح مشخصات تکمیل
شده شهرک در مراحل قبل توسط
کارشناس استان

۱۶۰۰۰۰	مساحت کل (مترمربع)
۹۰۰۰۰	سطح مفید واحدهای تولیدی (مترمربع)
هیدروپونیک	نوع بستر کشت
۱۴.۵	میزان تخصیص آب (لیتر بر ثانیه)
قنات	نحوه تامین آب
۱۰۰	مصرف برق (کیلووات ساعت)
۰	مصرف گاز (مترمکعب)
	شماره پروانه بهره برداری آب
	شماره نامه استعلام از اداره گاز
۲۰	اشتغال (نفر)

مشاهده، اصلاح مشخصات تکمیل
شده شهرک در مراحل قبل توسط
کارشناس استان

مشخصات واحد

۱۶۰۰۰۰	مساحت کل (مترمربع)
۹۰۰۰۰۰	سطح مفید واحدهای تولیدی (مترمربع)
هیدروپونیک	نوع بستر کشت
۱۴.۵	میزان تخصیص آب (لیتر بر ثانیه)
قنات	نحوه تامین آب
۱۰۰	مصرف برق (کیلووات ساعت)
*	مصرف گاز (مترمکعب)
	شماره پروانه بهره برداری آب
	شماره نامه استعلام از اداره گاز
۲۰	اشتغال (نفر)
۹۰	تعداد واحدهای تولیدی
۴۵۰۰	مساحت استخر ذخیره آب (متر مکعب)
۴۵۰	مساحت دفتر کار (متر مربع)
۴۵۰	مساحت نگهبانی (متر مربع)
۵۰۰	مساحت انبار (متر مربع)
۴۵۰	مساحت تاسیسات (متر مربع)
۴۵۰	مساحت سردخانه، اطاق سورت و بسته بندی (متر مربع)
افزودن	افزودن محصول پیشنهادی
سبزی و صیفی جات	محصولات پیشنهادی
۴۰۵۰	ظرفیت تولید محصولات پیشنهادی (تن در سال)
میوه های استوایی	محصولات پیشنهادی
۵۰۰	ظرفیت تولید محصولات پیشنهادی (تن در سال)

تایید

مشاهده پرونده ی متقاضی

مشاهده مراحل گردش درخواست

لیست استعلامات

استعلام جدید

مشخصات واحد

افزودن نقاط UTM

افزودن

افزودن نقاط UTM

مشاهده و درج و در صورت لزوم
اصلاح نقاط utm

۷۰۴۴۰۵

X UTM *

۴۰۳۳۵۷۰

Y UTM *

۴۰

زون *

حذف

۷۰۴۸۴۹

X UTM *

۴۰۳۳۰۰۰

Y UTM *

۴۰

زون *

حذف

پس از درج نقاط، امکان مشاهده
پهنه شهرک بر روی نقشه و سپس
تایید آن

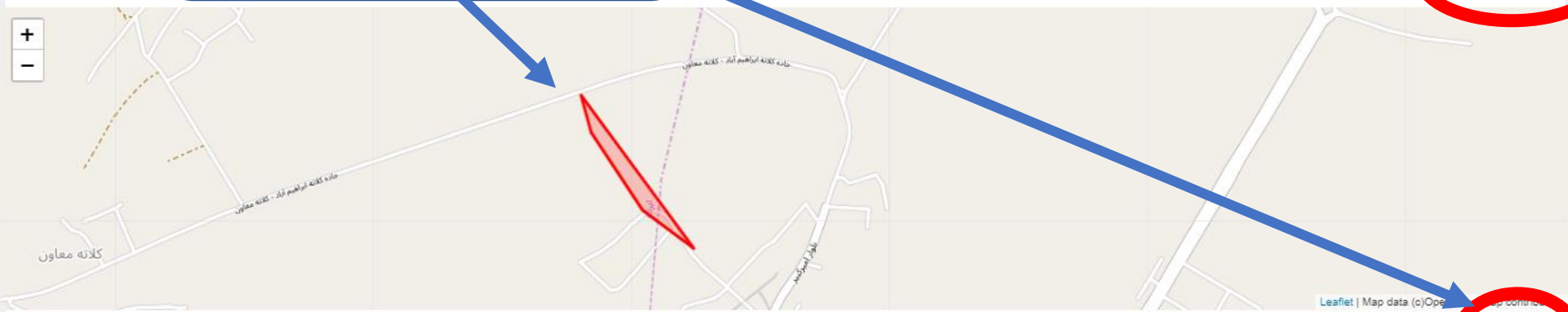
<input type="text" value="۷۰۴۶۵۱"/>	X UTM *
<input type="text" value="۴۰۳۳۱۴۰"/>	Y UTM *
<input type="text" value="۴۰"/>	زون *

حذف

<input type="text" value="۷۰۴۴۴۸"/>	X UTM *
<input type="text" value="۴۰۳۳۴۳۰"/>	Y UTM *
<input type="text" value="۴۰"/>	زون *

حذف

مشاهده بر نقشه



تایید

مشاهده پرونده و مستندات

اعلام نتیجه ی بررسی

مشاهده مراحل گردش درخواست

لیست استعلامات

استعلام جدید

مشخصات واحد

افزودن نقاط UTM

مشاهده پرونده و مستندات

اعلام نتیجه ی بررسی

مشاهده پرونده و مستندات

مشاهده و بررسی مستندات تکمیل شده در مراحل قبل توسط کارشناس استان

مشخصات شهرک کشاورزی :
موقعیت مرکز : خراسان رضوی-بینالود-شاندیز-
نشانی شهرک : اراضی روستای شمعلی بخش شاندیز
موبایل : ۰۹۱۵۵۲۱۴۲۵۴
X Utm : ۷۰۴۴۰۵ Y Utm : ۴۰۳۳۵۷۰ Zone Utm : ۴۰
X Utm : ۷۰۴۸۴۹ Y Utm : ۴۰۳۳۰۰۰ Zone Utm : ۴۰
X Utm : ۷۰۴۶۵۱ Y Utm : ۴۰۳۳۱۴۰ Zone Utm : ۴۰
X Utm : ۷۰۴۴۴۸ Y Utm : ۴۰۳۳۴۳۰ Zone Utm : ۴۰
مشاهده در قسمت 'افزودن نقاط utm'

ردیف	نوع فایل	توضیحات	تاریخ بارگذاری	دانلود
۱	• نتیجه آزمایش خاک (در صورت کشت خاکی) (ممهور به مهر آزمایشگاه) (شهرک خصوصی)		۱۳۹۸/۱۱/۱۲	
۲	• گزارش بازدید کارشناس سازمان نظام مهندسی کشاورزی و تهیه کروکی (با مختصات UTM) -شهرک خصوصی	گزارش بازدید مشترک	۱۳۹۸/۱۱/۱۲	
۳	• نتیجه آزمایش کیفی آب (ممهور به مهر آزمایشگاه) (شهرک خصوصی)	آزمایش آب	۱۳۹۸/۱۱/۱۲	
۴	• سند مالکیت زمین (شهرک خصوصی)		۱۳۹۸/۱۱/۱۲	
۵	• تعهدنامه محضری محیط زیست و فعالیتهای کشاورزی (شهرک خصوصی)		۱۳۹۸/۱۱/۱۲	
۶	• طرح توجیه فنی، اقتصادی و مالی تهیه شده توسط مشاور رتبه یک (شهرک خصوصی)		۱۳۹۸/۱۱/۱۲	
۷	تصویر رنگی صفحه اول شناسنامه	شناسنامه	۱۳۹۸/۱۱/۰۲	
۸	تصویر رنگی کارت ملی	کارت ملی	۱۳۹۸/۱۱/۰۲	
۹	• سایت پلان تایید شده توسط مهندس مشاور ذیصلاح (شهرک خصوصی)		۱۳۹۸/۱۱/۰۲	
۱۰	• پروانه بهره برداری و یا حق آبه از منابع آبی پایدار (شهرک خصوصی)	تامین آب	۱۳۹۸/۱۰/۳۰	

مساحت کل (مترمربع)	سطح مفید واحدهای تولیدی (مترمربع)	نوع بستر کشت	میزان تخصیص آب (لیتر بر ثانیه)	نحوه تامین آب	مصرف برق (کیلووات ساعت)	مصرف گاز (مترمکعب)	شماره پروانه بهره برداری آب	شماره نام استعلام از اداره گاز	اشتغال (نفر)	تعداد واحد های تولیدی	مساحت استخر ذخیره آب (مکعب)	مساحت دفتر کار (مترمربع)	مساحت نگهبانی (مترمربع)	مساحت انبار (مترمربع)	مساحت تاسیسات (مترمربع)	مساحت سردخانه، اطاق سورت و بسته بندی (مترمربع)
۱۶۰۰۰	۹۰۰۰۰	هیدروپونیک	۱۴.۵	قنات	۱۰۰	۰			۲۰	۹۰	۴۵۰۰	۴۵۰	۴۵۰	۵۰۰	۴۵۰	۴۵۰

محصولات پیشنهادی و ظرفیت

ظرفیت تولید محصولات پیشنهادی (تن در سال)	محصولات پیشنهادی
۴۰۵۰	سبزی و صیفی جات
۵۰۰	میوه های استوایی

مشاهده مراحل گردش درخواست

لیست استعلامات

استعلام جدید

مشخصات واحد

افزودن نقاط UTM

مشاهده پرونده و مستندات

اعلام نتیجه ی بررسی

مرحله آخر در کار تابل کارشناس استان:
تایید و یا عدم تایید درخواست

نتیجه ی بررسی --انتخاب-- علت عدم تایید --انتخاب--

مدارک اسکن شده با اصل مدارک ارائه شده توسط متقاضی ، مطابقت دارد.

No file chosen مستندات ضمیمه

راهنما : در صورتیکه مستندات ضمیمه پس از یک فایل می باشد ، آنها را در قالب یک فایل فشرده ارسال نمایید.

توضیحات / موارد قابل توجه

جستجو ⓘ

راهنما ⓘ

ثبت درخواست

ورود به مرحله

تعداد پرونده در این مرحله : ۱۱۴

ورود به مرحله

تعداد پرونده در این مرحله : ۴

ورود به مرحله

تعداد پرونده در این مرحله : ۲

ورود به مرحله

تعداد پرونده در این مرحله : ۱۰

ورود به مرحله

تعداد پرونده در این مرحله : ۰

ورود به مرحله

تکمیل اطلاعات

بررسی کارشناس استان

بررسی رئیس سازمان استان

چاپ مجوز

نظارت شرکت شهرک ها

پس از تایید درخواست در مرحله
کارشناس استان، درخواست به
کارتابل رییس استان منتقل میشود

بررسی رئیس سازمان استان

درخواست ها

عملیات درخواست

جستجو

Excel

انتخاب	کد رهگیری	متقاضی	کد ملی/شناسه ملی	استان	شهرستان	تاریخ درخواست
۱	۵۰۰۷۶	محمد رضا خالقی پور	۰۴۰۳۴۸۷۱۹	تهران	پاکدشت	۱۳۹۸/۰۷/۲۲
۲	۵۰۰۱۵	امیر اشرفی	۰۰۸۱۴۱۴۷۱۴	آذربایجان شرقی	آذرشهر	۱۳۹۸/۰۷/۰۳

نمایش ۱ الی ۲ از ۲ رکورد

اولین قبلی ۱ بعدی آخرین

در کارتابل رییس استان همانند کارتابل کارشناس استان ، درخواست ها قابل مشاهده است و با انتخاب درخواست و زدن عملیات درخواست وارد منو مدارک و مستندات درخواست شده و درخواست برای رییس استان قابل مشاهده، بررسی و تایید یا عدم تایید می باشد.

فرآیند شهرک گلخان

مرحله بررسی رئیس سازمان استان

مشاهده پرونده ی متقاضی

مشاهده مراحل گردش درخواست

لیست استعلامات

استعلام جدید

مشخصات واحد

افزودن نقاط UTM

مشاهده پرونده و مستندات

اعلام نتیجه ی بررسی

خانه > فرآیند شهرک گلخانه > مرحله بررسی رئیس سازمان استان

جستجو ⓘ

راهنما ⓘ

ثبت درخواست

ورود به مرحله

تکمیل اطلاعات

تعداد پرونده در این مرحله : ۱۱۴

ورود به مرحله

بررسی کارشناس استان

پرونده در این مرحله : ۴

ورود به مرحله

بررسی رئیس سازمان استان

پرونده در این مرحله : ۲

ورود به مرحله

چاپ مجوز

تعداد پرونده در این مرحله : ۱۰

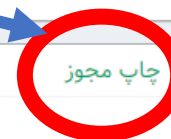
ورود به مرحله

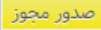
نظارت شرکت شهرک ها

تعداد پرونده در این مرحله : ۰

ورود به مرحله

پس از تایید درخواست توسط ریاست محترم سازمان استان، درخواست به مرحله صدور مجوز منتقل شده و مجوز برای متقاضی صادر می گردد.





صدور مجوز

**با انتخاب درخواست و زدن صدور مجوز،
مجوز برای متقاضی صادر و چاپ می گردد**

جستجو

Excel

انتخاب	کد رهگیری	متقاضی	کد ملی/شناسه ملی	استان	شهرستان	تاریخ درخواست
۱	۵۰۰۹۱	بهرام قائمی	۲۲۴۸۶۶۳۶۹۲	گلستان	کردکوی	۱۳۹۸/۱۰/۲۶
۲	۵۰۰۸۳	سعید طغیانی خا...	۱۲۹۱۳۴۹۲۲۷	گلستان	آق قلا	۱۳۹۸/۱۰/۲۶
۳	۵۰۰۶۱	شرکت تعاونی تولی... روستایی لیوئی	۱۰۵۳۰۲۰۲۷۲۶	فارس	شیراز	۱۳۹۸/۱۰/۱۴
۴	۵۰۰۲۳	علیرضا کاظمی	۲۰۹۳۵۳۸۸۳۰	مازندران	بهشهر	۱۳۹۸/۱۰/۰۴
۵	۵۰۰۲۲	امیر اشرفی	۰۰۸۱۴۱۴۷۱۴	آذربایجان شرقی	آذرشهر	۱۳۹۸/۱۰/۰۳
۶	۵۰۰۲۰	امیر اشرفی	۰۰۸۱۴۱۴۷۱۴	آذربایجان شرقی	آذرشهر	۱۳۹۸/۱۰/۰۳
۷	۵۰۰۱۹	محمد رضا طاهری	۰۰۲۰۲۰۴۹۹۱	آذربایجان شرقی	آذرشهر	۱۳۹۸/۱۰/۰۳
۸	۵۰۰۱۱	محمد رضا طاهری	۰۰۲۰۳۲۳۹۷۲	آذربایجان شرقی	آذرشهر	۱۳۹۸/۱۰/۰۲
۹	۵۰۰۰۹	محبوبه محمد زمانی	۰۰۸۱۶۷۳۱۹۱	تهران	دماوند	۱۳۹۸/۱۰/۰۲
۱۰	۵۰۰۰۲	محمد رضا طاهری	۰۰۲۰۲۰۴۹۹۱	آذربایجان شرقی	آذرشهر	۱۳۹۸/۱۰/۰۱

نمایش ۱ الی ۱۰ از ۱۰ رکورد

اولین آخرین

**در مرحله چاپ مجوز درخواست هایی که توسط ریاست
محترم سازمان استان تایید شده اند و آماده چاپ می
باشند قابل مشاهده است**

فرآیند شهرک گلخانه **مرحله چاپ مجوز**

خانه > فرآیند شهرک گلخانه > مرحله چاپ مجوز

مشاهده پرونده ی متقاضی

مشاهده مراحل گردش درخواست

ردیف	مرحله	تاریخ تکمیل	تکمیل کننده	توضیحات	نتیجه ی مرحله
۱	تکمیل اطلاعات	۱۳۹۸/۱۱/۱۲	کاربر ۲۵ شرکت شهرک ها گلستان		تأیید شد
۲	بررسی کارشناس استان	۱۳۹۸/۱۱/۱۲	رحمت سمیعی		تأیید شد
۳	بررسی رئیس سازمان استان	۱۳۹۸/۱۱/۱۲	رحمت سمیعی		تأیید شد

صدور پروانه و ثبت دبیرخانه

مشاهده گردش مدرک به همراه تاریخ عملیات

فرآیند شهرک گلخانه مرحله چاپ مجوز

مشاهده پرونده ی متقاضی

مشاهده مراحل گردش درخواست

صدور پروانه و ثبت دبیرخانه

متقاضی

مدت پروانه از : ۱۳۹۸/۱۱/۱۲ الی : ۱۴۰۰/۱۱/۱۲

توضیحات

صدور پروانه

در داخل مرحله چاپ مجوز پس از حصول اطمینان از
صدور مجوز، صدور پروانه را میزنیم

فرآیند شهرک گلخانه مرحله چاپ مجوز

خانه > فرآیند شهرک گلخانه > مرحله چاپ مجوز

مشاهده پرونده ی متقاضی

مشاهده مراحل گردش درخواست

صدور پروانه و ثبت دبیرخانه

متقاضی

از : ۱۳۹۸/۱۱/۲ الی : ۱۴۰۰/۱۱/۲

مدت پروانه

توضیحات

صدور پروانه

مشاهده پشت مجوز

مشاهده روی مجوز

ثبت نتیجه

در این مرحله، روی مجوز و پشت آن قابل رویت و سپس چاپ می باشد.



سازمان نظام مهندسی کشاورزی و منابع طبیعی
جمهوری اسلامی ایران



شماره پروانه : ۹۸۲۸۱۱۱۰۰۱۱
تاریخ صدور : ۱۳۹۸/۱۱/۱۴
مدت اعتبار : دو سال

پروانه تأسیس شهرک گلخانه

۹ ۸ ۲ ۸ ۱ ۱ ۱ ۰ ۰ ۱ ۱

این مجوز به استناد دستورالعمل نظام صدور پروانه های واحدهای گلخانه ای و قارچ خوراکی ابلاغیه شماره ۰۲۰/۶۶۶۸ مورخ ۱۳۹۸/۰۵/۰۴ و وزارت جهاد کشاورزی و بنا به درخواست شماره ۵۰۹۱ مورخ ۱۳۹۸/۱۰/۲۶ شرکت شهرکهای کشاورزی با شماره ثبت ۴۹۵۳۲ و شناسه ۱۰۱۰۰۹۴۷۰۶۵ به آدرس دفتر مرکزی شهرستان کردکوی بخش مرکزی دهستان سدن رستاق غربی آبادی مرکز آموزش کشاورزی کد پستی ۴۸۸۵۱۷۴۱۴۵ جهت ایجاد شهرک کشاورزی (گلخانه ای) الینگ همراه با زنجیره تولید (شامل سردخانه، سورتینگ، بسته بندی، گلخانه تولید نشاء و ...) به آدرس استان گلستان، شهرستان کردکوی پلاک ثبتی ۱۶۷ فرعی از ۸۷ اصلی بخش ۲ اراضی کردکوی با مشخصات ذیل صادر گردیده است.

مشخصات واحد	مشخصات واحد						
ساخت	مساحت دفتر نگهبانی (مترمربع)	مساحت استخر ذخیره آب (مترمکعب)	میزان سوخت مورد نیاز (مترمکعب / لیتر)	میزان برق مورد نیاز (کیلو وات)	شماره پروانه بهره برداری آب	میزان تخصیص آب (لیتر/ثانیه)	سطح زیر کشت واحدهای تولیدی (متر مربع)
۰	۰	۲۰۰۰	۹۰۰۰۰	۲۵۰۰۰	۹۷۱۰۵۶۳/۱۶۱/۳۰۷	۴	۴۵۰۰

مختصات جغرافیایی			
۲۴۵۹۹۰	۲۴۵۹۹۸	۲۴۶۰۸۲	۲۴۶۰۸۶
۴۰۸۱۶۸۰	۴۰۸۱۷۴۰	۴۰۸۱۷۵۰	۴۰۸۱۶۹۰

رحمت سمیعی
رئیس سازمان گلستان

توضیحات :

- مدت اعتبار این پروانه از تاریخ صدور دوسال است.
- این پروانه غیر قابل انتقال می باشد.
- اجرای تعهدات متقاضی به شرح ظهر پروانه الزامی است.



روی مجوز صادر شده در مرحله قبل

تمامی مجوزهای صادره دارای QR کد می باشد

تعهدات متقاضی:

1. متقاضی متعهد می شود تأسیسات، ساختمان و ابنیه مربوطه به گلخانه را طبق طرح و نقشه مصوب و مطابق با دستورالعمل های موجود در نظام گلخانه ایجاد نماید.
2. متقاضی متعهد می گردد عملیات پروژه خود را با هماهنگی و اطلاع مهندس ناظر و پس از بازدید، تایید و تکمیل فرم شروع عملیات توسط ناظر، آغاز نماید.
3. فعالیت در شهرک صرفاً مطابق طرح مصوب می باشد.
4. تعیین تکلیف اراضی ملی و دولتی واگذار شده توسط دولت منوط به اجرای کامل طرح و رعایت شرایط و ضوابط جاری و گذاری می باشد.
5. دارنده پروانه تأسیس باید نسبت به بیمه ساختمانها، تأسیسات و سایر تجهیزات موجود در شهرک اقدام نماید.

نام و نام خانوادگی / نماینده تام الاختیار شرکت
امضا و تاریخ

پشت مجوز صادر

شده در مرحله

قبل

فرآیند شهرک گلخانه - مرحله چاپ مجوز

مشاهده پرونده ی متقاضی

مشاهده مراحل گردش درخواست

صدور پروانه و ثبت دبیرخانه

متقاضی

از : ۱۳۹۸/۱۱/۱۲ الی : ۱۴۰۰/۱۱/۱۲

مدت پروانه

توضیحات

صدور پروانه

مشاهده پشت مجوز

مشاهده روی مجوز

ثبت نتیجه

پس از چاپ مجوز اقدام به ثبت نتیجه نمایید تا درخواست از داخل این کارتابل خارج گردد.

گزارش شرکت شهرک های کشاورزی > گلخانه

انتخاب شرایط گزارش

استان	--انتخاب--	شهرستان	--انتخاب--
نوع شهرک	واگذاری	نوع مجوز	صدور
متقاضی	--انتخاب--	شماره پرونده	
نام		نام خانوادگی	کد ملی
نام شرکت		شناسه ملی	
مساحت کل (سالنها و ابنیه - متر مربع)		مساحت سالن های زیر کشت (متر مربع)	
میزان تولید سالانه		واحد سنجش	
تاریخ صدور از		تا تاریخ	
تاریخ ثبت درخواست از		تا تاریخ	

گزارش چاپی

خروجی اکسل

ردیف	کد رهگیری	استان	شهرستان	شرکت	شماره مجوز	تاریخ اعتبار مجوز	مجوز
۱	۵۰۰۹۱	گلستان	کردکوئ	بهرام قائمی	۹۸۲۸۱۱۱۰۰۱۱	۱۴۰۰/۱۱/۱۲	پشت مجوز روی مجوز
۲	۵۰۰۸۳	گلستان	آق قلا	سعید طغیانی خوراسگانی	۹۸۲۸۱۱۱۰۰۱۰	۱۴۰۰/۱۱/۰۶	پشت مجوز روی مجوز
۳	۵۰۰۶۱	فارس	شیراز	شرکت تعاونی تولید روستایی لپوئی (۱۰۵۳۰۲۰۲۷۲۶)	۹۸۰۸۱۱۱۰۰۰۹	۱۴۰۰/۱۰/۲۹	پشت مجوز روی مجوز

از حسن توجه شما
سپاسگذارم

